

Утверждено
Министр туризма Камчатского
края




В.В. Русанов

Согласовано
Председатель рабочей группы по
формированию паспортов
туристских маршрутов



А.С. Журавлев

Согласовано
Председатель РОО «Союз гидов
Камчатки»



Т.В. Бутнор

ПАСПОРТ ТУРИСТСКОГО МАРШРУТА
по территории Елизовского муниципального района
Камчатского края

«Карымшинские источники»

(зимний лыжный)

2023 г.

1. Общие сведения о маршруте			
1.1	Наименование маршрута	«Карымшинские источники»	
1.2	Административный район	Елизовский муниципальный район Камчатского края	
1.3	Географический район	Долина реки Карымшина	
1.4	Сезонность ¹	Время года	Зима
		Месяц	Декабрь-Апрель
1.5	Тип маршрута ²	радиальный	
1.6	Вид туризма ³	автомобильный, лыжный	
1.7	Тематическая направленность маршрута ⁴	культурно-познавательная	
1.8	Протяженность маршрута (географические координаты)	13,5 км (в обе стороны)	
		Пункт начала	52°50'26"N 158°09'06"E
		Пункт окончания	52°50'26"N 158°09'06"E
1.9	Сложность маршрута ⁵	2	
1.10	Целевая аудитория	не рекомендуется людям с ОВЗ	
1.11	Предполагаемое время прохождения маршрута (пешеходный)	Часов	4 ч.
		Дней	-
		Ночей	-

¹ Ограничения на посещение, открытие и закрытие маршрута по временным, погодным и п.1.9; 1.10; 1.11; 4.1; 4.3; 4.4; 5.1, 5.2. рекомендованы комиссией по определению степени сложности и уровня опасности паспортизируемых туристских маршрутов на территории Камчатского края (далее - Комиссия).

² *Радиальный маршрут* – это маршрут, начало и окончание которого происходят в одном географическом пункте пребывания.

Кольцевой маршрут – это маршрут с совпадением точек начала и конца маршрута и посещением нескольких пунктов на маршруте.

Линейный маршрут – это маршрут, начало и окончание которого происходят в разных географических пунктах пребывания.

³ *Вид туризма:* пешеходный, лыжный, горный, водный (морской, речной), велосипедный, автомобильный и спелео и др.

⁴ *Тематическая направленность маршрута:* культурно-познавательная, сельская, экологическая, гастрономическая, промышленная, научная и пр.

⁵ *Сложность маршрута* – это уровень сложности и степень опасности, определяется Комиссией.

<p>«1» Маршрут доступен для всех туристов «2» Маршрут доступен для туристов без проблем со здоровьем, со средней физической формой для своего возраста «3» Для туристов в хорошей физической форме (регулярные тренировки, высокий уровень физической активности) «4» Для туристов в хорошей физической форме, владеющих навыками передвижения по опасному рельефу, использования специального снаряжения</p>
--


1.12	Способ передвижения на маршруте	На лыжах
1.13	Варианты подъезда (на транспорте) Способы аварийного выхода с маршрута в случае ЧС указан п. 4.8 Паспорта	На личном автомобиле; В составе организованной тур группы;
1.14	Условия посещения	нет ограничений/бесплатный маршрут
2. Описание маршрута		
2.1	Ключевые достопримечательности	Хребет Тополовый, гора Бабий Камень, сопка Горячая, река Карымшно, Карымшинские горячие источники, Вилючинский вулкан, река Карымшина
2.2	Краткое описание маршрута	Лыжная тропа начинается за турбазой «Надежда», съезжаем с технологической дороги на Мутновскую ГеоЭС направо, ставим транспортное средство на парковку и далее продолжаем движение на лыжах по лесной тропе 7 км. Обходим справа турбазу Карымшино. Через 3 км от старта будет развилка «водопад Бабий камень»-«Карымшинские источники», на ней сворачиваем налево и движемся еще 3,6 км до горячих источников. Маршрут несложный, есть небольшие подъемы и спуски, но в основном движение по прямой: по снегоходной шахме или рядом по свежему снегу или укатанной лыжне. Возвращение к транспортному средству по пути следования.
2.3	Стоянки (географические координаты)	Съезд с дороги до Мутновской ГеоЭС на лесную тропу 52°50'26"N 158°09'06"E Развилка “водопад Бабий камень” - “Карымшинские источники” 52°49'51"N 158°07'26"E Карымшинские источники 52°48'38"N 158°05'29"E
2.4	Наличие GPS-трека	Нет
3. Состояние маршрута		
3.1	Обустройство и оборудование маршрута	Парковка; Туалеты; Скважина термальной воды, бассейн для купания;
3.2	Наличие источников пополнения воды	Посетителям необходимо иметь с собой индивидуальный носимый запас питьевой воды.
3.3	Телефонная связь на маршруте	Мобильная связь есть только в пределах прямой видимости от базы “Карымшина Парк”, далее нигде,

		включая источники, связи нет
4. Безопасность		
4.1	Рекомендации к пребыванию посетителей	Не рекомендуется людям с ОВЗ
4.2	Необходимость самостоятельной регистрации в службах МЧС	Да зарегистрировать группу в МЧС необходимо по тел. 301-081 или 112
4.3	Наиболее сложные и опасные участки / препятствия	Наледь на лыжной тропе; Глубокий снег для узких лыж после снегопадов;
4.4	Рекомендуемое снаряжение	Базовое: 1. Средства навигации (телефон со специальным приложением gps навигатор); 2. Налобный фонарь 3. Защита от солнца (очки, головной убор, крем) 4. Аптечка первой помощи 5. Нож 6. Средства разведения огня (спички, зажигалка) 7. Убежище (спасательное одеяло) 8. Дополнительная вода и еда (калорийный перекус) 9. Дополнительная одежда 10. Средства отпугивания медведей
		Нестандартное (можно дополнить):
4.5	Наличие картосхемы маршрута	Приложение №1
4.6	Наличие фотографий маршрута	Приложение №2
4.7	Возможность оказания медицинской помощи на маршруте с указанием адресов ближайших медицинских учреждений	Руководитель группы должен иметь аптечку и владеть навыками оказания первой помощи. Фельдшерский пункт ул.Ленина, 1, пос.Термальный, Елизовский район, Камчатский край, +7(415)(31) 3-42-31 Елизовская районная больница, ул. Пограничная, 18, г. Елизово, Елизовский район, Камчатский край +7(415)(31) 6-14-65
4.8	Способы аварийного выхода с маршрута в случае ЧС	Самостоятельно по пути отхода; Эвакуация с помощью спасателей.
4.9	Порядок действия при ЧС на маршруте	Сообщить о ЧС по номеру 112 При этом сообщить: - фамилия, имя, отчество руководителя группы (инструктор- проводник); - указать по возможности точные координаты местонахождения группы; - с кем из группы случилось ЧС; - какого рода травма; - количество туристов в группе; - необходимо максимально точно следовать


		инструкциям и рекомендациям спасателей. После вызова ожидать спасателей на том же месте, дать сигнал (разжечь костер, зажечь фальшфейер, фонарик и пр.)
5. Требования к режиму пребывания на маршруте		
5.1	На маршруте рекомендуется сопровождение специалиста в по квалификации:	Инструктор-проводник
	Рекомендуемое кол-во туристов в группе на маршруте:	До 10 человек
	Рекомендуемое кол-во специалистов в на группу:	1 инструктор-проводник – группа 5 человек
5.2	Правила пребывания на маршруте:	Необходимо придерживаться утвержденного Паспорта и перечня установленных мест стоянок. Обустройство новых мест отдыха, прокладка новых троп и маршрутов запрещено.
		Не допускать замусоривания территории и возникновения несанкционированных свалок.
	Запрещается	<ol style="list-style-type: none"> 1.Сбор коллекционных зоологических, ботанических, минералогических и иных материалов без соответствующих разрешений; 2.Разрушение природных комплексов, повреждение туристской инфраструктуры; 3.Рубка лесных насаждений для обеспечения полевого быта, заготовка ольхового и кедрового стлаников; 4.Применение мыла и синтетических средств при пользовании природными водоемами; 5.Захоронение и сброс в водоемы пищевых, бытовых, технических отходов; 6.Движение и стоянка транспортных средств вне установленных автомобильных маршрутов и парковок; 7. Нахождение на маршруте с огнестрельным оружием; 8.Разведение костра вне специально оборудованных костровиц без соблюдения правил санитарных и противопожарных мер безопасности;

		Разрешается	<p>1. Любительская фото- и видеосъемка;</p> <p>2. Сбор хвороста (поваленные ветром ветви деревьев диаметром в комле не более 4 см);</p> <p>3. Разведение огня в специально отведенных местах – крытых костровых навесах и оборудованных костровищах, а при их отсутствии оборудовать костровища в соответствии с правилами пожарной безопасности в лесах ГОСТ Р 57972-2017.</p>
5.3	Правила безопасности в местах обитания диких животных		<p>1. Всегда держите под рукой отпугивающее средство – фальшфейер или медвежий спрей;</p> <p>2. Никогда не приближайтесь к диким животным, не кормите их и не разрушайте места их обитания;</p> <p>3. Держите домашних животных на поводке и под контролем;</p> <p>4. Осуществляйте фотографирование и наблюдение за животными с безопасного расстояния, ведите себя спокойно, не кричите, не размахивайте руками, не совершайте резких движений, не используйте вспышку – это может испугать животное и спровоцировать агрессию;</p> <p>5. В случае передвижения по местности с ограниченной видимостью следует заранее обозначить свое присутствие шумными репликами, пением, передвигаться лучше в группе.</p>
6. Дополнительная информация по маршруту			
6.1	Перечень услуг, оказываемых на маршруте		-
6.2	Особенности питания и питьевого режима на маршруте		Питьевая вода, в том числе расфасованная в емкости и бутилированная, по качеству и безопасности должна отвечать требованиям, предъявляемым к питьевой воде.
6.3	Контроль за порядком на маршруте		Общественные инспекторы по охране окружающей среды Камчатского края; Государственные лесные инспекторы; Инспекторы СВТУ ФАР;

СХЕМА ТУРИСТСКОГО МАРШРУТА «Карымшинские источники»



**ФОТОГРАФИИ ТУРИСТСКОГО МАРШРУТА «Карымшинские
источники»**

№ п/ п	Наименование объекта	Фото
1	Карымшинские источники	
2	Тропа до Карымшинских источников	