

Утверждено  
Министр туризма Камчатского  
края  
\_\_\_\_\_ В.В. Русанов



Согласовано  
Председатель рабочей группы по  
формированию паспортов  
туристских маршрутов  
\_\_\_\_\_ А.С. Журавлев



Согласовано  
Председатель РОО «Союз гидов  
Камчатки»  
\_\_\_\_\_ Т.В. Бутнор



**ПАСПОРТ ТУРИСТСКОГО МАРШРУТА**  
по территории Елизовского муниципального района  
**«Дачные термальные источники»**

2023 г.

1. Общие сведения о маршруте			
1.1	Наименование маршрута	«Дачные термальные источники»	
1.2	Административный район	Елизовский муниципальный район	
1.3	Географический район	подножие Мутновского вулкана	
1.4	Сезонность <sup>1</sup>	Время года	Лето-осень
		Месяц	Июль-октябрь
1.5	Тип маршрута <sup>2</sup>	радиальный	
1.6	Вид туризма <sup>3</sup>	Пешеходный	
1.7	Тематическая направленность маршрута <sup>4</sup>	культурно-познавательная, экологическая	
1.8	Протяженность маршрута (географические координаты)	4,5 км (в обе стороны)	
		Пункт начала	52°32'26.6"N 158°12'08.2"E
		Пункт окончания	52°32'26.6"N 158°12'08.2"E
1.9	Сложность маршрута <sup>5</sup>	2	
1.10	Целевая аудитория	Без ограничений	
1.11	Предполагаемое время прохождения маршрута	Часов	2 часа
		Дней	-

<sup>1</sup>Ограничения на посещение, открытие и закрытие маршрута по временным, погодным и п.1.9; 1.10; 1.11; 4.1; 4.3; 4.4; 5.1, 5.2. рекомендованы комиссией по определению степени сложности и уровня опасности паспортизируемых туристских маршрутов на территории Камчатского края (далее - Комиссия).

<sup>2</sup>*Радиальный маршрут* – это маршрут, начало и окончание которого происходят в одном географическом пункте пребывания.

*Кольцевой маршрут* – это маршрут с совпадением точек начала и конца маршрута и посещением нескольких пунктов на маршруте.

*Линейный маршрут* – это маршрут, начало и окончание которого происходят в разных географических пунктах пребывания.

<sup>3</sup>*Вид туризма*: пешеходный, лыжный, горный, водный (морской, речной), велосипедный, автомобильный и спелео и др.

<sup>4</sup>*Тематическая направленность маршрута*: культурно-познавательная, сельская, экологическая, гастрономическая, промышленная, научная и пр.

<sup>5</sup>*Сложность маршрута* – это уровень сложности и степень опасности, определяется Комиссией.

<p>«1» Маршрут доступен для всех туристов  «2» Маршрут доступен для туристов без проблем со здоровьем, со средней физической формой для своего возраста  «3» Для туристов в хорошей физической форме (регулярные тренировки, высокий уровень физической активности)  «4» Для туристов в хорошей физической форме, владеющих навыками передвижения по опасному рельефу, использования специального снаряжения</p>
--

	(пешеходный)	Ночей	-
1.12	Способ передвижения на маршруте	пешком	
1.13	Варианты подъезда (на транспорте)  Способы аварийного выхода с маршрута в случае ЧС указан п. 4.8 Паспорта	<p>Самый простой способ узнать, как добраться до Мутновской ГеоЭС – воспользоваться интернет-сервисами:</p> <p><a href="https://2gis.ru/">https://2gis.ru/</a></p> <p><a href="https://yandex.ru/maps/">https://yandex.ru/maps/</a></p>	
1.14	Условия посещения	<p>нет ограничений/бесплатный маршрут*</p> <p>*В период проведения работ по строительству дороги к Вилочинскому перевалу (2023-2024 г.) посещение маршрута индивидуальными туристами может быть ограничено и возможно только в составе организованных тур.групп.</p>	
<b>2. Описание маршрута</b>			
2.1	Ключевые достопримечательности	Мутновская ГеоЭС, Мутновский вулкан, Северо-Мутновское геотермальное месторождение	
2.2	Краткое описание маршрута	<p>1. участок «Мутновская ГеоЭС - термальная площадка «Медвежья», переход 700 метров Время движения на участке: 10-15 минут</p> <p>Медвежья группа источников расположена в котловине, образованной в результате мощного взрыва пара. На поверхность здесь выходит «вторичный» пар – продукт подземного вскипания перегретых вод. Распределяется он крайне неравномерно, поэтому в пределах воронки взрыва формируются зоны прогрева различной интенсивности. Это хорошо заметно даже при визуальном осмотре: где-то клокочет кипяток, а где-то благоденствует травяная растительность.</p> <p>2. участок «Медвежья группа источников - термальная площадка «Активная», переход 800 м. Время движения на участке - 20 мин.</p> <p>По пути проходим водоем с небольшим горячим источником вблизи уреза воды. Далее движемся по дороге, справа от которой стоит шестиугольное здание — гостиница ОАО «Геотерм». Затем спускаемся 250 метров</p>	


		по крутому склону и поднимаемся по тропе 250 метров к Дачным термальным источникам. Группа «Активная» — самая мощная из Дачных терм.  Возвращение по пути подхода
2.3	Стоянки (географические координаты)	Координаты по google карте: <ul style="list-style-type: none"> <li>● Мутновская ГеоЭС 52°32'26.6"N 158°12'08.2"E</li> <li>● Медвежья группа источников 52°32'06.0"N 158°11'51.8"E</li> <li>● Термальная площадка Активная 52°31'51.4"N 158°11'31.6"E</li> </ul>
2.4	Наличие GPS-трека	Нет
<b>3. Состояние маршрута</b>		
3.1	Обустройство и оборудование маршрута	бассейн
3.2	Наличие источников пополнения воды	Посетителям необходимо иметь с собой индивидуальный носимый запас питьевой воды.
3.3	Телефонная связь на маршруте	в районе Мутновской ГеоЭС действуют мобильные операторы связи МТС и Мегафон. На участке дороги п. Термальный – Мутновская ГеоЭС отсутствует практически на всем протяжении маршрута, за исключением участка «Зайкин ключ», на Тур стопе доступен открытый Wi-Fi горно-спортивной базы «Снежная долина»/для обеспечения бесперебойной связи необходимо наличие спутникового телефона на маршруте.
<b>4. Безопасность</b>		
4.1	Рекомендации к пребыванию посетителей	отсутствуют
4.2	Необходимость самостоятельной регистрации в службах МЧС	Да зарегистрировать группу в МЧС необходимо по тел. 301-081 или 112
4.3	Наиболее сложные и опасные участки / препятствия	- крутые глинистые спуски и подъемы; - встреча с дикими животными, в том числе с медведем; - пульсирующие горячие источники, грязевые котлы, фумаролы (температура горячей воды и пара может достигать 80-90 градусов по Цельсию); -ядовитые растения
4.4	Рекомендуемое снаряжение	Базовое: 1. Средства навигации (телефон со специальным приложением grs навигатор); 2. Налобный фонарь 3. Защита от солнца (очки, головной

		убор, крем) 4. Аптечка первой помощи 5. Нож 6. Средства разведения огня (спички, зажигалка) 7. Убежище (спасательное одеяло) 8. Дополнительная вода и еда (калорийный перекус) 9. Дополнительная одежда 10. Средства отпугивания медведей 11. Трекинговая обувь/трекинговые палки Нестандартное (можно дополнить):
4.5	Наличие картосхемы маршрута	Приложение №1
4.6	Наличие фотографий маршрута	Приложение №2
4.7	Возможность оказания медицинской помощи на маршруте с указанием адресов ближайших медицинских учреждений	Руководитель группы должен иметь аптечку и владеть навыками оказания первой помощи.  Фельдшерский пункт ул. Ленина, 1 пос. Термальный, Елизовский район, Камчатский край +7 (41531) 3-42-31  Елизовская районная больница, ул. Пограничная, 18, г. Елизово, Елизовский район, Камчатский край +7(41531) 6-14-65
4.8	Способы аварийного выхода с маршрута в случае ЧС	Самостоятельно пешком по пути отхода; Эвакуация с помощью спасателей;
4.9	Порядок действия при ЧС на маршруте	Сообщить о ЧС по номеру 112 При этом сообщить: - номер регистрации тур группы; - фамилия, имя, отчество руководителя группы (инструктор- проводник); - указать по возможности точные координаты местонахождения группы; - с кем из группы случилось ЧС; - какого рода травма; - погодные условия в месте, где находится группа; - количество туристов в группе; - необходимо максимально точно следовать инструкциям и рекомендациям спасателей. После вызова ожидать спасателей на том же месте, дать сигнал (разжечь костер, зажечь фальшфейер, фонарик и пр.)

5. Требования к режиму пребывания на маршруте		
5.1	На маршруте рекомендуется сопровождение специалистов по квалификации:	Инструктор-проводник
	Рекомендуемое кол-во туристов в группе на маршруте:	До 25 человек
	Рекомендуемое кол-во специалистов на группу:	1 экскурсовод-гид – группа 10 человек
5.2	Правила пребывания на маршруте:	Необходимо придерживаться утвержденного Паспорта и перечня установленных мест стоянок. Обустройство новых мест отдыха, прокладка новых троп и маршрутов запрещено.
		Не допускать замусоривания территории и возникновения несанкционированных свалок.
		Охота и рыбная ловля допускаются при наличии разрешительных документов, в установленные сроки и разрешенными орудиями и способами охоты (добычи, вылова), предусмотренными действующим законодательством Российской Федерации
		Запрещается <ul style="list-style-type: none"> <li>1. Сбор коллекционных зоологических, ботанических, минералогических и иных материалов без соответствующих разрешений, а также приготовление пищи в горячих термальных источниках;</li> <li>2. Разрушение природных комплексов, повреждение туристской инфраструктуры;</li> <li>3. Рубка лесных насаждений для обеспечения полевого быта, заготовка ольхового и кедрового стлаников;</li> <li>4. Применение мыла и синтетических средств при пользовании природными водоемами;</li> <li>5. Захоронение и сброс в водоемы пищевых, бытовых, технических отходов;</li> <li>6. Движение и стоянка транспортных средств вне установленных автомобильных маршрутов и парковок;</li> <li>7. Нахождение на маршруте с огнестрельным оружием.</li> <li>8. Разведение костра вне специально оборудованных костровиц без соблюдения правил санитарных и противопожарных мер безопасности;</li> </ul>



		Разрешается	1. Любительская фото- и видеосъемка;
5.3	Правила безопасности в местах обитания диких животных		<ol style="list-style-type: none"> <li>1. Всегда держите под рукой отпугивающее средство – фальшфейер или медвежий спрей;</li> <li>2. Никогда не приближайтесь к диким животным, не кормите их и не разрушайте места их обитания;</li> <li>3. Держите домашних животных на поводке и под контролем;</li> <li>4. Осуществляйте фотографирование и наблюдение за животными с безопасного расстояния, ведите себя спокойно, не кричите, не размахивайте руками, не совершайте резких движений, не используйте вспышку – это может испугать животное и спровоцировать агрессию;</li> <li>5. В случае передвижения по местности с ограниченной видимостью следует заранее обозначить свое присутствие шумными репликами, пением, передвигаться лучше в группе.</li> </ol>
<b>6. Дополнительная информация по маршруту</b>			
6.1	Перечень услуг, оказываемых на маршруте		<p>На участке дороги п. Термальный – Мутновская ГеоЭС:</p> <p>представляются услуги:</p> <ul style="list-style-type: none"> <li>- Проживание в глэмпинге;</li> <li>- Пользование кухней-столовой;</li> <li>- Туристские базы с проживанием и бассейны термальной воды.</li> </ul>
6.2	Особенности питания и питьевого режима на маршруте		Питьевая вода, в том числе расфасованная в емкости и бутилированная, по качеству и безопасности должна отвечать требованиям, предъявляемым к питьевой воде.
6.3	Контроль за порядком на маршруте		общественные инспекторы по охране окружающей среды Камчатского края;

**СХЕМА ТУРИСТСКОГО МАРШРУТА «Дачные источники»**





**ФОТОГРАФИИ ТУРИСТСКОГО МАРШРУТА «Дачные источники»**

№ п/ п	Наименование объекта	Фото	
1	Дорога на Дачные источники		
2	Термальная площадка «Активная»		

3

Термальная  
площадка  
«Активная»

