

Утверждено

Министр туризма Камчатского  
края


В.В. Русанов



Согласовано

Председатель рабочей группы по  
формированию паспортов  
туристских маршрутов

А.С. Журавлев



Согласовано

Директор КТКУ «Служба по  
охране животного мира и  
государственных природных  
заказников Камчатского края»

В.В. Фуряев



Согласовано

Председатель РОО «Союз гидов  
Камчатки»

Т.В. Бутнор



**ПАСПОРТ ТУРИСТСКОГО МАРШРУТА**  
по территории Елизовского муниципального района  
Камчатского края

**«водопад Бабий камень»**

**(летний автомобильно-пешеходный)**

на территории памятника природы регионального  
значения «Гора Бабий камень»

2023 г.

1. Общие сведения о маршруте			
1.1	Наименование маршрута	«водопад Бабий камень»	
1.2	Административный район	Елизовский муниципальный район Камчатского края	
1.3	Географический район	Южная часть горного хребта Тополового.	
1.4	Сезонность <sup>1</sup>	Время года	Лето-Осень
		Месяц	Июль-Октябрь
1.5	Тип маршрута <sup>2</sup>	радиальный	
1.6	Вид туризма <sup>3</sup>	Автомобильно-пешеходный	
1.7	Тематическая направленность маршрута <sup>4</sup>	Природоведческая, обзорная	
1.8	Протяженность маршрута (географические координаты)	5 км (в обе стороны)	
		Пункт начала	52°50'26"N 158°09'06"E
		Пункт окончания	52°50'26"N 158°09'06"E
1.9	Сложность маршрута <sup>5</sup>	2	
1.1 0	Целевая аудитория	не рекомендуется людям с ОВЗ	
1.1 1	Предполагаемое время прохождения маршрута	Часов	4 ч.
		Дней	-

<sup>1</sup> Ограничения на посещение, открытие и закрытие маршрута по временным, погодным и п.1.9; 1.10; 1.11; 4.1; 4.3; 4.4; 5.1, 5.2. рекомендованы комиссией по определению степени сложности и уровня опасности паспортизируемых туристских маршрутов на территории Камчатского края (далее - Комиссия).

<sup>2</sup> *Радиальный маршрут* – это маршрут, начало и окончание которого происходят в одном географическом пункте пребывания.

*Кольцевой маршрут* – это маршрут с совпадением точек начала и конца маршрута и посещением нескольких пунктов на маршруте.

*Линейный маршрут* – это маршрут, начало и окончание которого происходят в разных географических пунктах пребывания.

<sup>3</sup> *Вид туризма:* пешеходный, лыжный, горный, водный (морской, речной), велосипедный, автомобильный и спелео и др.

<sup>4</sup> *Тематическая направленность маршрута:* культурно-познавательная, сельская, экологическая, гастрономическая, промышленная, научная и пр.

<sup>5</sup> *Сложность маршрута* – это уровень сложности и степень опасности, определяется Комиссией.

<p>«1» Маршрут доступен для всех туристов  «2» Маршрут доступен для туристов без проблем со здоровьем, со средней физической формой для своего возраста  «3» Для туристов в хорошей физической форме (регулярные тренировки, высокий уровень физической активности)  «4» Для туристов в хорошей физической форме, владеющих навыками передвижения по опасному рельефу, использования специального снаряжения</p>
--

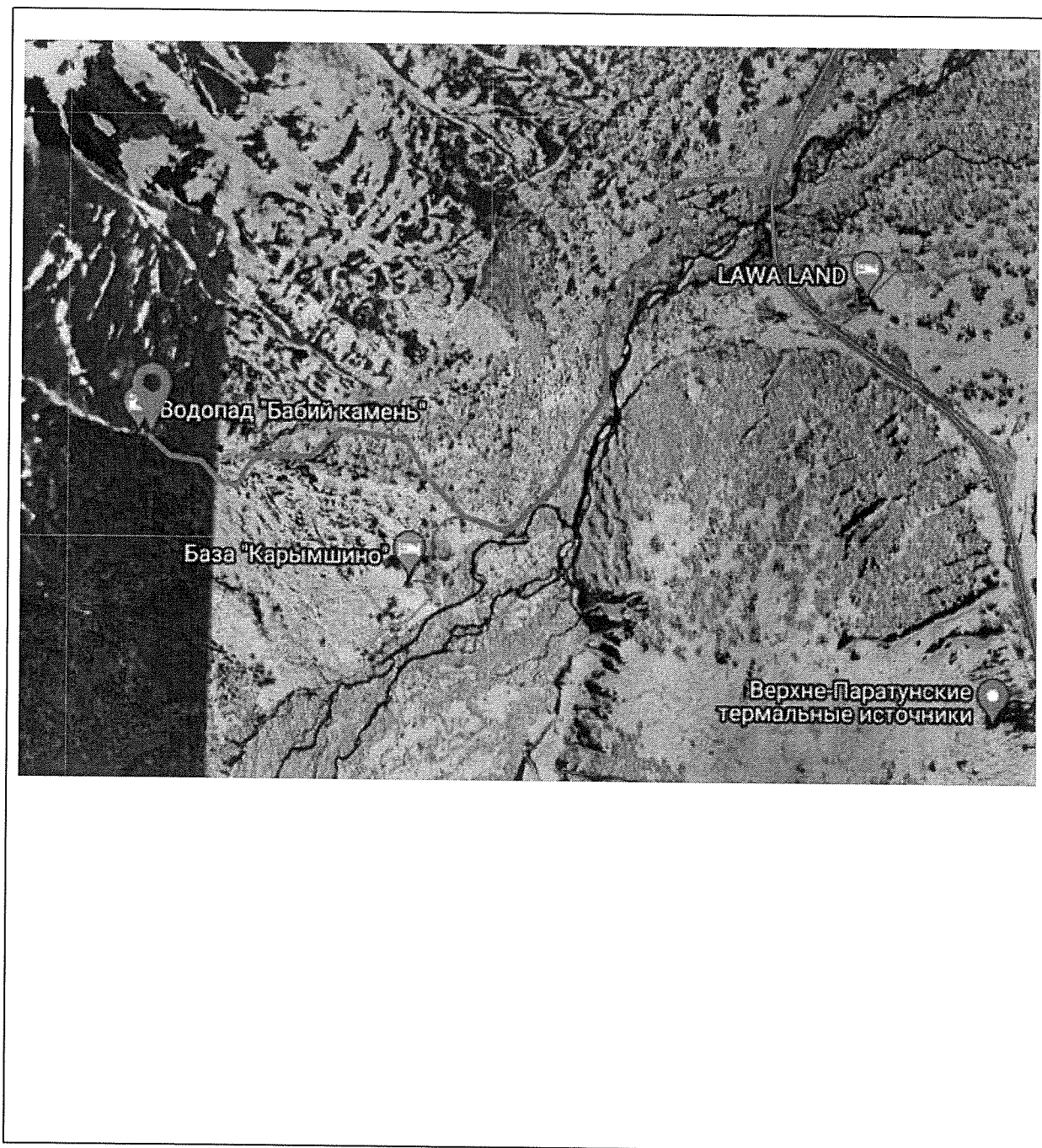
	(пешеходный)	Ночей	-
1.1 2	Способ передвижения на маршруте	пешком	
1.1 3	Варианты подъезда (на транспорте)  Способы аварийного выхода с маршрута в случае ЧС указан п. 4.8 Паспорта	На личном автомобиле; В составе организованной тур группы;	
1.1 4	Условия посещения	необходимо получить разрешение на посещение территории памятника природы в КГКУ «Служба по охране животного мира и государственных природных заказников Камчатского края» <a href="https://minprir.kamgov.ru/razresenie-na-posesenie-territorii-gosudarstvennogo-prirodnogo-zakaznika-regionalnogo-znachenia-i-pamatnika-prirody-dla-fiziceskih-i-uridiceskih-lic">https://minprir.kamgov.ru/razresenie-na-posesenie-territorii-gosudarstvennogo-prirodnogo-zakaznika-regionalnogo-znachenia-i-pamatnika-prirody-dla-fiziceskih-i-uridiceskih-lic</a> /бесплатный маршрут	
<b>2. Описание маршрута</b>			
2.1	Ключевые достопримечательности	Водопад Бабий камень, река Карымшина, сопки Горячая, Бабий камень	
2.2	Краткое описание маршрута	Сворачиваем направо с дороги на Мутновский вулкан, не доезжая до моста через реку Карымшина. Едем по лесной дороге 2 км, паркуем транспортное средство. Далее идём пешком по тропе справа от базы Карымшина до развилки “водопад Бабий камень”- “Карымшинские источники” 1 км, на развилке поворачиваем направо к водопаду. Через 600 метров выходим на смотровую площадку с видом на водопад.	
2.3	Стоянки (географические координаты)	Съезд с дороги, начало маршрута 52°50'26"N 158°09'06"E Парковка для ТС 52°50'26"N 158°08'08"E Водопад Бабий Камень 52°49'56"N 158°07'10"E	
2.4	Наличие GPS-трека	Нет	
<b>3. Состояние маршрута</b>			
3.1	Обустройство и оборудование маршрута	На пути к водопаду есть обустроенное место отдыха со скамьей, также маршрут оборудован указателями	
3.2	Наличие источников пополнения воды	Посетителям необходимо иметь с собой индивидуальный носимый запас питьевой воды.	
3.3	Телефонная связь на маршруте	Стабильная практически на всем протяжении маршрута	
<b>4. Безопасность</b>			
4.1	Рекомендации к пребыванию посетителей	Не рекомендуется людям с ОВЗ	

4.2	Необходимость самостоятельной регистрации в службах МЧС	Да зарегистрировать группу в МЧС необходимо по тел. 301-081 или 112
4.3	Наиболее сложные и опасные участки / препятствия	-Встреча с дикими животными, в том числе медведем; -Ядовитые растения;
4.4	Рекомендуемое снаряжение	Базовое: 1. Средства навигации (телефон со специальным приложением gpx навигатор); 2. Налобный фонарь; 3. Защита от солнца (очки, головной убор, крем); 4. Аптечка первой помощи; 5. Нож; 6. Средства разведения огня (спички, зажигалка); 7. Убежище (спасательное одеяло); 8. Дополнительная вода и еда (калорийный перекус); 9. Дополнительная одежда; 10. Средства отпугивания медведей; Нестандартное (можно дополнить): Трекинговая обувь; Трекинговые палки;
4.5	Наличие картосхемы маршрута	Приложение №1
4.6	Наличие фотографий маршрута	Приложение №2
4.7	Возможность оказания медицинской помощи на маршруте с указанием адресов ближайших медицинских учреждений	Руководитель группы должен иметь аптечку и владеть навыками оказания первой помощи.  Фельдшерский пункт ул. Ленина, 1 пос. Термальный, Елизовский район, Камчатский край +7 (41531) 3-42-31; Елизовская районная больница, ул. Пограничная, 18, г. Елизово, Елизовский район, Камчатский край +7(41531) 6-14-65
4.8	Способы аварийного выхода с маршрута в случае ЧС	Самостоятельно по пути отхода; Эвакуация с помощью спасателей.
4.9	Порядок действия при ЧС на маршруте	Сообщить о ЧС по номеру 112 При этом сообщить: - фамилия, имя, отчество руководителя группы (инструктор- проводник); - указать по возможности точные координаты местонахождения группы; - с кем из группы случилось ЧС; - какого рода травма; - количество туристов в группе; - необходимо максимально точно следовать инструкциям и рекомендациям спасателей. После вызова ожидать спасателей на том же месте, дать сигнал (разжечь костер, зажечь фальшфейер, фонарик и пр.)


<b>5. Требования к режиму пребывания на маршруте</b>				
5.1	На маршруте рекомендуется сопровождение специалистов по квалификации:	Инструктор-проводник		
	Рекомендуемое кол-во туристов в группе на маршруте:	До 20 человек		
	Рекомендуемое кол-во специалистов на группу:	1 инструктор-проводник – группа 10 человек		
5.2	Правила пребывания на маршруте:	Необходимо придерживаться утвержденного Паспорта и перечня установленных мест стоянок. Обустройство новых мест отдыха, прокладка новых троп и маршрутов запрещено.		
		Не допускать замусоривания территории и возникновения несанкционированных свалок.		
		<table border="1"> <tr> <td>Запрещается</td> <td> <ol style="list-style-type: none"> <li>1. Сбор коллекционных зоологических, ботанических, минералогических и иных материалов без соответствующих разрешений;</li> <li>2. Разрушение природных комплексов, повреждение туристской инфраструктуры;</li> <li>3. Рубка лесных насаждений для обеспечения полевого быта, заготовка ольхового и кедрового стлаников;</li> <li>4. Применение мыла и синтетических средств при пользовании природными водоемами;</li> <li>5. Захоронение и сброс в водоемы пищевых, бытовых, технических отходов;</li> <li>6. Движение и стоянка транспортных средств вне установленных автомобильных маршрутов и парковок;</li> <li>7. Нахождение на маршруте с огнестрельным оружием.</li> <li>8. Разведение костра вне специально оборудованных костровищ без соблюдения правил санитарных и противопожарных мер безопасности;</li> </ol> </td> </tr> <tr> <td>Разрешается</td> <td> <ol style="list-style-type: none"> <li>1. Любительская фото- и видеосъемка;</li> <li>2. Сбор хвороста (поваленные ветром ветви деревьев диаметром в комле не более 4 см);</li> <li>3. Разведение огня в специально отведенных местах – крытых костровых навесах и оборудованных костровищах, а при их отсутствии оборудовать костровища в соответствии с правилами пожарной безопасности в лесах ГОСТ Р 57972-2017.</li> </ol> </td> </tr> </table>	Запрещается	<ol style="list-style-type: none"> <li>1. Сбор коллекционных зоологических, ботанических, минералогических и иных материалов без соответствующих разрешений;</li> <li>2. Разрушение природных комплексов, повреждение туристской инфраструктуры;</li> <li>3. Рубка лесных насаждений для обеспечения полевого быта, заготовка ольхового и кедрового стлаников;</li> <li>4. Применение мыла и синтетических средств при пользовании природными водоемами;</li> <li>5. Захоронение и сброс в водоемы пищевых, бытовых, технических отходов;</li> <li>6. Движение и стоянка транспортных средств вне установленных автомобильных маршрутов и парковок;</li> <li>7. Нахождение на маршруте с огнестрельным оружием.</li> <li>8. Разведение костра вне специально оборудованных костровищ без соблюдения правил санитарных и противопожарных мер безопасности;</li> </ol>
Запрещается	<ol style="list-style-type: none"> <li>1. Сбор коллекционных зоологических, ботанических, минералогических и иных материалов без соответствующих разрешений;</li> <li>2. Разрушение природных комплексов, повреждение туристской инфраструктуры;</li> <li>3. Рубка лесных насаждений для обеспечения полевого быта, заготовка ольхового и кедрового стлаников;</li> <li>4. Применение мыла и синтетических средств при пользовании природными водоемами;</li> <li>5. Захоронение и сброс в водоемы пищевых, бытовых, технических отходов;</li> <li>6. Движение и стоянка транспортных средств вне установленных автомобильных маршрутов и парковок;</li> <li>7. Нахождение на маршруте с огнестрельным оружием.</li> <li>8. Разведение костра вне специально оборудованных костровищ без соблюдения правил санитарных и противопожарных мер безопасности;</li> </ol>			
Разрешается	<ol style="list-style-type: none"> <li>1. Любительская фото- и видеосъемка;</li> <li>2. Сбор хвороста (поваленные ветром ветви деревьев диаметром в комле не более 4 см);</li> <li>3. Разведение огня в специально отведенных местах – крытых костровых навесах и оборудованных костровищах, а при их отсутствии оборудовать костровища в соответствии с правилами пожарной безопасности в лесах ГОСТ Р 57972-2017.</li> </ol>			
<b>6. Дополнительная информация по маршруту</b>				

6.1	Перечень услуг, оказываемых на маршруте	-
6.2	Особенности питания и питьевого режима на маршруте	Питьевая вода, в том числе расфасованная в емкости и бутилированная, по качеству и безопасности должна отвечать требованиям, предъявляемым к питьевой воде.
6.3	Контроль за порядком на маршруте	Общественные инспекторы по охране окружающей среды Камчатского края; Государственные лесные инспекторы; Инспекторы СВТУ ФАР; Инспекторы КГПУ «Служба по охране животного мира и государственных природных заказников Камчатского края»;

**СХЕМА ТУРИСТСКОГО МАРШРУТА «водопад Бабий камень»**



**ФОТОГРАФИИ ТУРИСТСКОГО МАРШРУТА «Водопад Бабий камень»**

№ п/п	Наименование объекта	Фото
1	Водопад Бабий камень	
2	На тропе к водопаду Бабий камень	