

Утверждено
Министр туризма Камчатского
края

В.В. Русанов



Согласовано
Председатель рабочей группы по
формированию паспортов
туристских маршрутов

А.С. Журавлев



Согласовано
Председатель РОО «Союз гидов
Камчатки»

Т.В. Бутнор



ПАСПОРТ ТУРИСТСКОГО МАРШРУТА
по территории Елизовского муниципального района

«Малкинские горячие источники»

(всесезонный автомобильный)

2023 г.

1. Общие сведения о маршруте			
1.1	Наименование маршрута	«Малкинские горячие источники»	
1.2	Административный район	Елизовский муниципальный район	
1.3	Географический район	долина реки Ключевки (левый приток р. Быстрая)	
1.4	Сезонность ¹	Время года	Круглогодичный
		Месяц	Январь-Декабрь
1.5	Тип маршрута ²	радиальный	
1.6	Вид туризма ³	автомобильный	
1.7	Тематическая направленность маршрута ⁴	бальнеологическая	
1.8	Протяженность маршрута (географические координаты)	240 км (в обе стороны)	
		Пункт начала	53°04'43"N 158°38'15"E
		Пункт окончания	53°04'43"N 158°38'15"E
1.9	Сложность маршрута ⁵	1	
1.10	Целевая аудитория	не рекомендуется людям с ОВЗ	
1.11	Предполагаемое время прохождения маршрута (пешеходный)	Часов	6 ч.
		Дней	-
		Ночей	-

¹ Ограничения на посещение, открытие и закрытие маршрута по временным, погодным и п.1.9; 1.10; 1.11; 4.1; 4.3; 4.4; 5.1, 5.2. рекомендованы комиссией по определению степени сложности и уровня опасности паспортизируемых туристских маршрутов на территории Камчатского края (далее - Комиссия).

² *Радиальный маршрут* – это маршрут, начало и окончание которого происходят в одном географическом пункте пребывания.

Кольцевой маршрут – это маршрут с совпадением точек начала и конца маршрута и посещением нескольких пунктов на маршруте.

Линейный маршрут – это маршрут, начало и окончание которого происходят в разных географических пунктах пребывания.

³ *Вид туризма:* пешеходный, лыжный, горный, водный (морской, речной), велосипедный, автомобильный и спелео и др.

⁴ *Тематическая направленность маршрута:* культурно-познавательная, сельская, экологическая, гастрономическая, промышленная, научная и пр.

⁵ *Сложность маршрута* – это уровень сложности и степень опасности, определяется Комиссией.

<p>«1» Маршрут доступен для всех туристов «2» Маршрут доступен для туристов без проблем со здоровьем, со средней физической формой для своего возраста «3» Для туристов в хорошей физической форме (регулярные тренировки, высокий уровень физической активности) «4» Для туристов в хорошей физической форме, владеющих навыками передвижения по опасному рельефу, использования специального снаряжения</p>
--

1.12	Способ передвижения на маршруте	На автомобиле
1.13	Варианты подъезда (на транспорте) Способы аварийного выхода с маршрута в случае ЧС указан п. 4.8 Паспорта	На личном автомобиле; В составе организованной тур группы;
1.14	Условия посещения	Платный заезд на территорию, где расположены горячие источники; Перед входом на территорию есть бесплатная парковка; Для пеших туристов ограничений нет/вход бесплатный
2. Описание маршрута		
2.1	Ключевые достопримечательности	Поклонный крест на выезде из города Петропавловск-Камчатский, Авачинская группа вулканов, р. Авача, долина р.Корякская, Южно-Быстринский хребет, гора Глиняная, Начикинский перевал, сопка Горелая, Ганальский хребет, Малкинские термальные источники
2.2	Краткое описание маршрута	1 участок: «Северо-восточный выезд из г. Петропавловска-Камчатского – Тур-стоп у пос.Сокоч», переезд 87 км, время в пути – 1 час. Едем по федеральной объездной дороге 23 км, далее на кольце сворачиваем направо, проезжаем мост через р.Авача, далее едем по территории г.Елизово по ул.Магистральная и Ленина и выезжаем на автодорогу Петропавловск-Усть-Большерецк. Едем прямо, проезжая населенные пункты Раздольный, Коряки, Зеленый, Южные Коряки, Березняки, Лесной, Начики. Останавливаемся возле пос.Сокоч справа от дороги у оборудованных киосков и магазинов 2 участок: «пос.Сокоч – парковка у шлагбаума перед Малкинскими горячими источниками», переезд 35 км, время в пути - 40 мин. Едем с пос.Сокоч 16 км. На дорожной развилке сворачиваем направо и продолжаем путь по трассе Петропавловск-Камчатский – Мильково 15 км до развилки «Мильково - пос.Малки (400м) – б.о.Малка (460м)», сворачиваем направо и доезжаем 4 км до парковки перед шлагбаумом у входа на территорию горячих источников. Возвращение по пути следования.

2.3	Стоянки (географические координаты)	<p>Выезд из Петропавловска-Камчатского N53°4.724' E158°38.27'</p> <p>Тур-стоп у пос.Сокоч N53°9.266' E157°41.58'</p> <p>развилка автодорог Усть-Большерецк-Мильково N53°12.38' E157°28.35'</p> <p>Поворот на б.о. Малка 53°19'45"N 157°29'07"E</p> <p>Бесплатная парковка у шлагбаума 53°19'29"N 157°32'11"E</p>
2.4	Наличие GPS-трека	Нет
3. Состояние маршрута		
3.1	Обустройство и оборудование маршрута	<p>На территории горячих источников рядом с термальными бассейнами есть</p> <ul style="list-style-type: none"> -туалеты -мусорные баки -деревянные дорожки -беседки -раздевалки -оборудованные костровища -места под кемпинги
3.2	Наличие источников пополнения воды	<p>Не доходя до моста через р.Ключевка по левой стороне есть источник питьевой воды;</p> <p>Посетителям необходимо иметь с собой индивидуальный запас питьевой воды;</p>
3.3	Телефонная связь на маршруте	В населённых пунктах и на территории горячих источников связь есть, в пути – нестабильная.
4. Безопасность		
4.1	Рекомендации к пребыванию посетителей	Температура в источниках варьируется от 30 до 80 градусов по Цельсию, рекомендуется проверять температуру воды перед купанием и самостоятельно контролировать время нахождения в термальной воде. Не рекомендуется находиться в термальных источниках более 20 минут за один сеанс.
4.2	Необходимость самостоятельной регистрации в службах МЧС	Да зарегистрировать группу в МЧС необходимо по тел. 301-081 или 112
4.3	Наиболее сложные и опасные участки / препятствия	Гололедица в зимнее время; Во время пурги на трассе возможны препятствия в виде ветровых снежных переносов, а также плохая видимость;
4.4	Рекомендуемое снаряжение	Базовое: 1. Средства навигации (телефон со специальным

		приложением gps навигатор); 2. Налобный фонарь 3. Защита от солнца (очки, головной убор, крем) 4. Аптечка первой помощи 5. Нож 6. Средства разведения огня (спички, зажигалка) 7. Убежище (спасательное одеяло) 8. Дополнительная вода и еда (калорийный перекус) 9. Дополнительная одежда 10. Средство от комаров 11. Средство отпугивания медведей Нестандартное (можно дополнить):
4.5	Наличие картосхемы маршрута	Приложение №1
4.6	Наличие фотографий маршрута	Приложение №2
4.7	Возможность оказания медицинской помощи на маршруте с указанием адресов ближайших медицинских учреждений	Руководитель группы должен иметь аптечку и владеть навыками оказания первой помощи. Начикинская амбулатория, Елизовская районная больница Камчатский край, пос.Сокоч, Юбилейная 3 Телефон: +7 (41531) 6-10-96 Елизовская районная больница Камчатский край, г.Елизово, Пограничная, 18 Телефон: +7 (41531) 6-14-65, +7 (41531) 2-11-01, +7 (41531) 6-25-93, +7 (41531) 6-10-96 Вызов скорой медицинской помощи 112
4.8	Способы аварийного выхода с маршрута в случае ЧС	Самостоятельно по пути отхода; Эвакуация с помощью спасателей.
4.9	Порядок действия при ЧС на маршруте	Сообщить о ЧС по номеру 112 При этом сообщить: -по возможности точные координаты местонахождения группы; -где находится группа; -номер регистрации тур группы, фамилия, имя, отчество руководителя группы (инструктор-проводник); -с кем из группы случилось ЧС; -какого рода травма; -количество туристов в группе; -погода в районе ЧС -необходимо максимально точно следовать инструкциям и рекомендациям спасателей. После вызова ожидать спасателей на том же месте,

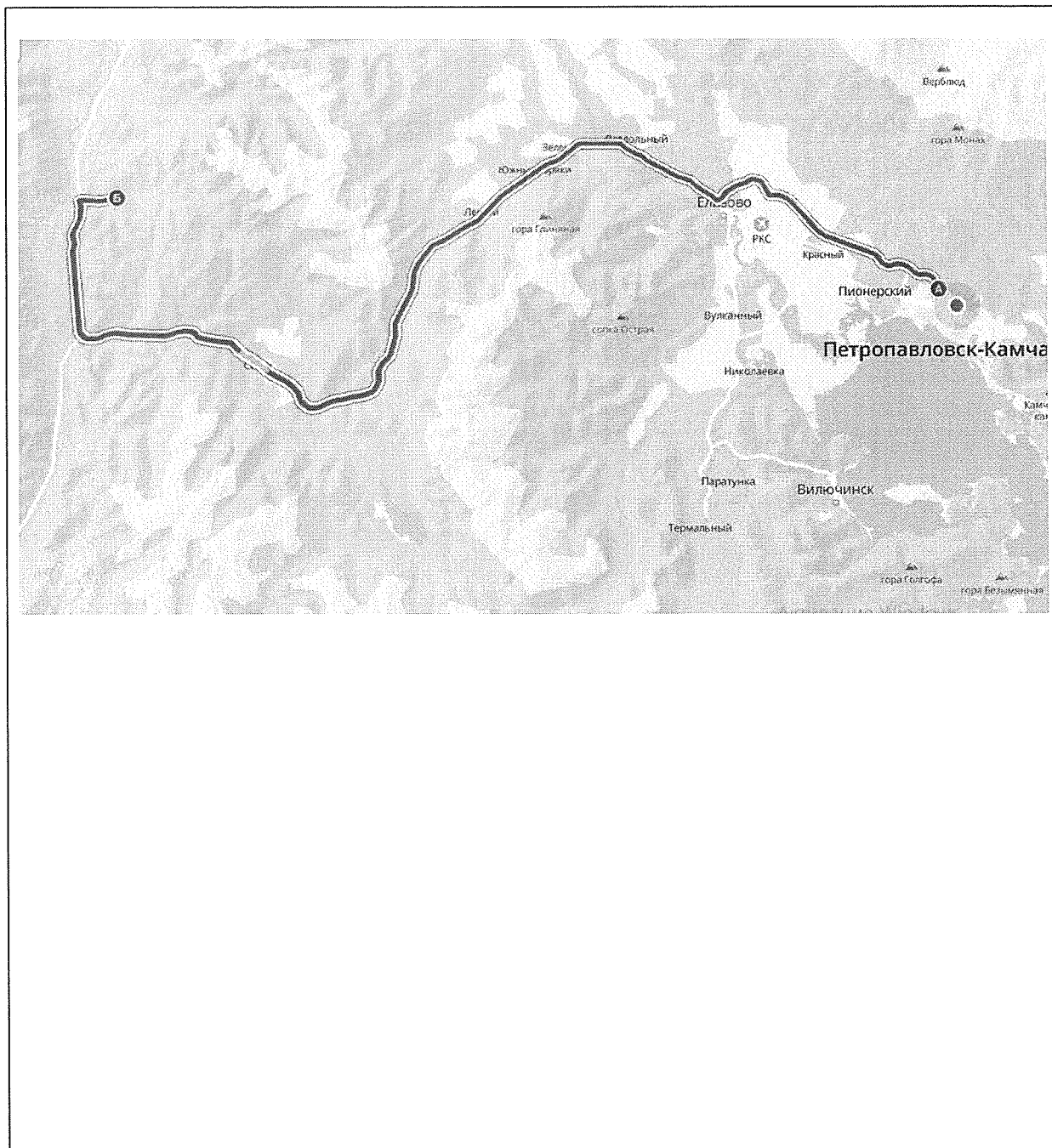
		дать сигнал (разжечь костер, зажечь фальшфейер, фонарик и пр.)	
5. Требования к режиму пребывания на маршруте			
5.1	На маршруте рекомендуется сопровождение специалистов по квалификации:	Экскурсовод (гид)	
	Рекомендуемое кол-во туристов в группе на маршруте:	До 30 человек	
	Рекомендуемое кол-во специалистов на группу:	1 Экскурсовод (гид) – группа 30 человек	
5.2	Правила пребывания на маршруте:	Необходимо придерживаться утвержденного Паспорта и перечня установленных мест стоянок. Обустройство новых мест отдыха, прокладка новых троп и маршрутов запрещено.	
		Не допускать замусоривания территории и возникновения несанкционированных свалок.	
		Запрещается	<ol style="list-style-type: none"> 1. Распитие спиртных напитков непосредственно в термальных источниках и купание в них в нетрезвом виде; 2. Сбор коллекционных зоологических, ботанических, минералогических и иных материалов без соответствующих разрешений; 3. Разрушение природных комплексов, повреждение туристской инфраструктуры; 4. Рубка лесных насаждений для обеспечения полевого быта, заготовка ольхового и кедрового стлаников; 5. Применение мыла и синтетических средств при пользовании природными водоемами; 6. Захоронение и сброс в водоемы пищевых, бытовых, технических отходов; 7. Движение и стоянка транспортных средств вне установленных автомобильных маршрутов и парковок; 8. Нахождение на маршруте с огнестрельным оружием.

		Разрешается	<ol style="list-style-type: none"> 1. Любительская фото- и видеосъемка; 2. Сбор хвороста (поваленные ветром ветви деревьев диаметром в комле не более 4 см); 3. Разведение огня в специально отведенных местах – крытых костровых навесах и оборудованных костровищах, а при их отсутствии оборудовать костровища в соответствии с правилами пожарной безопасности в лесах ГОСТ Р 57972-2017.
5.3	Правила безопасности в местах обитания диких животных		<ol style="list-style-type: none"> 1. Всегда держите под рукой отпугивающее средство – фальшфейер или медвежий спрей; 2. Никогда не приближайтесь к диким животным, не кормите их и не разрушайте места их обитания; 3. Держите домашних животных на поводке и под контролем; 4. Осуществляйте фотографирование и наблюдение за животными с безопасного расстояния, ведите себя спокойно, не кричите, не размахивайте руками, не совершайте резких движений, не используйте вспышку – это может испугать животное и спровоцировать агрессию; 5. В случае передвижения по местности с ограниченной видимостью следует заранее обозначить свое присутствие шумными репликами, пением, передвигаться лучше в группе.



6. Дополнительная информация по маршруту

6.1	Перечень услуг, оказываемых на маршруте	Рядом с территорией есть частные гостевые дома и базы отдыха, где можно остановиться на продолжительный срок в комфортабельных условиях;
6.2	Особенности питания и питьевого режима на маршруте	Питьевая вода, в том числе расфасованная в емкости и бутилированная, по качеству и безопасности должна отвечать требованиям, предъявляемым к питьевой воде.
6.3	Контроль за порядком на маршруте	Общественные инспекторы по охране окружающей среды Камчатского края; Государственные лесные инспекторы; Инспекторы СВТУ ФАР;

СХЕМА ТУРИСТСКОГО МАРШРУТА «Малкинские горячие источники»



ФОТОГРАФИИ ТУРИСТСКОГО МАРШРУТА «Малкинские горячие источники»

№ п/п	Наименование объекта	Фото
1	Малкинские горячие источники	
2	Вид с моста на реку Ключевку	
3	Вид с моста на реку Ключевку и термальные источники	